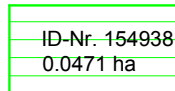
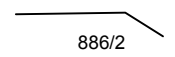









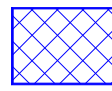



Bestand

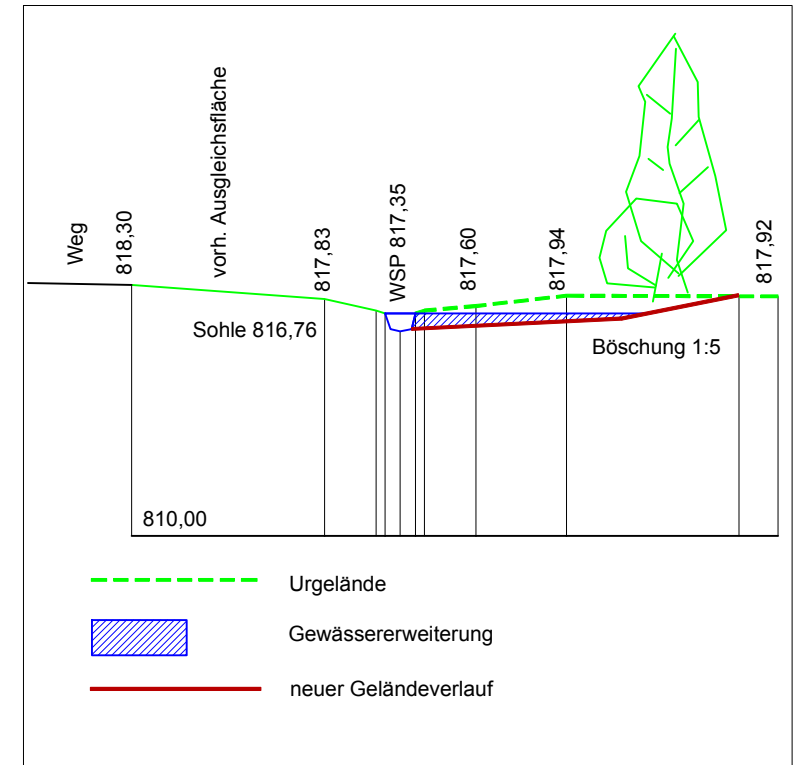
-  ID-Nr. 154938
0.0471 ha
vorh. Ausgleichsflächen
lt. Eintrag mit ID-Nr.
und Flächenangabe
-  886/2
Flurgrenzen lt. Grundbuch /
Flur-Nr.
-  2089
Gewannengrenzen
Flurbereinigung neue Flur-Nr.
-  verrohrter Wasserlauf
-  Offener Graben 0,80-1,00 m breit
Wassertiefe 40-60 cm
-  Wasserleitung
-  Schmutzwasserkanal
-  OK 818.35
OK Schachtdeckel
-  Wasserschieber

Ausgleichsmaßnahmen

-  externe Ausgleichsfläche
Erweiterung Bebauungsplan Nr. 7
gesamt 1035 m2
825 m2 Extensivgrünland
210 m2 Gewässererweiterung
-  externe Ausgleichsfläche
Gewerbegebiet Am Vogelherd
916 m2 + 1860 m2 = 2776 m2
2426 m2 Extensivgrünland
350 m2 Gewässererweiterung
-  Gewässererweiterung und
Böschungsabflachung 1:5
110m2 + 210m2 + 240m2 = 560 m2
-  Initialpflanzung
mit Schwarzerlen und Weiden
Alnus glutinosa / Salix aurita

Bestand: intensiv genutzte Wiesenfläche
Entwicklung zu einem artenreichen
Extensivgrünland mit Gewässererweiterung

Schnitt A - B Gewässererweiterung und Böschungsabflachung M = 1 : 250



Gemeinde Hopferau Ortsteil Hopferried

Externe Ausgleichsfläche
aus dem Bebauungsplan Nr. 7
Ortskern Wiedemen
Externe Ausgleichsfläche
Bebauungsplan Am Vogelherd

M = 1 : 1000

Planung:
INGENIEURBÜRO - FREIFLÄCHENPLANUNG
CORNELIUS WINTERGERST
BAUMGARTEN 124 A 87637 EISENBERG
TEL. 08364-986284 FAX -986287
Cornelius.Wintergerst@t-online.de

Baumgarten, den 25.02.2020

.....
Dipl. Ing. FH Landespflege C. Wintergerst